Klub slovenských turistov
TJ Elán Rožňava

Január 2014

Martin Markušovský

História KST TJ Elán Rožňava

- **Okresný dom pionierov a mládeže**

  Organizovaná turistika nášho klubu má korene v okresnom dome pionierov a mládeže (ODPaM) v Rožňave. V rámci pionierskeho domu vyvíjalo činnosť oddelenie turistiky pod vedením Alexandra Tureka. Bolo zamerané najmä na turistiku detí a mládeže.

  Sídlo ODPaM bolo od jeho vzniku v roku 1955 na Šafárikovej ulici č.100 v Rožňave.

Odznak pionierskeho domu

História KST TJ Elán Rožňava

- **Telovýchovná jednota Elán Rožňava pri ODPaM V Rožňave**

  Telovýchovná jednota Elán pri ODPaM Rožňava vznikla v roku 1971. Jej prvým predsedom bol Štefan Macko. Súčasťou telovýchovnej jednoty sa stalo aj oddelenie turistiky. Tu bol položený základ vzniku Klubu slovenských turistov. Prvým predsedom bol Alexander Ružbašan.

Logo TJ Elán ODPaM

História KST TJ Elán Rožňava

- **Telovýchovná jednota Elán Rožňava**

  Po transformácii ODPaM na Centrum voľného času sa telovýchovná jednota Elán Rožňava v roku 1990 osamostatnila. Jej sídlom sa stala budova bývalého ČSTV na Štítnickej ulici č.7 v Rožňave. Momentálne je budova vo vlastníctve TJ Elán Rožňava.

  Na postoch predsedu TJ sa vystriedali: Štefan Macko, Juraj Králik, Vojtech Biró, terajším predsedom je Pavol Čorej.

História KST TJ Elán Rožňava

- **KST TJ Elán Rožňava**

  Prvým a dlhoročným predsedom klubu bol Alexander Ružbašan „Šani“. Vzhľadom na svoj vek v roku 1990 odstúpil z funkcie a novým predsedom sa stal Igor Salay. Po úmrtí Igora v roku 2011 bol za predsedu klubu zvolený Martin Markušovský.

- V súčasnosti výbor klubu pracuje v nasledovnom zložení:

Martin Markušovský – predseda

Ján Gallo – podpredseda

Jarka Matejovská – hospodár

Soňa Némethová - člen

Ladislav Szekely - člen

Šani Ružbašan apríl 2004

Posledné foto s Igorom, august 2011

Spomienka na mladšie časy

- Stará planina 1986

Šani



Igor

Martin

V minulosti riaditeľ pionierskeho domu v Rožnave a funkcionár turistického klubu.
Bol aktívny organizátor turistických podujatí doma aj v zahraničí.

Turistické aktivity klubu

- Z bývalej mládežníckej organizácie sa postupne stal klub vo väčšej miere záležitosťou dospelých. V súčasnosti má klub malé zastúpenie mládeže.
- Hlavná náplň činnosti klubu je pešia turistika, vysokohorská turistika a lyžiarska turistika. Momentálne prevláda hlavne pešia turistika.
- KST TJ Elán Rožňava má v súčasnosti 110 členov z Rožňavy a blízkeho okolia.

Turistické aktivity klubu

- Najhlavnejším podujatím je Jarný prechod Silickou planinou. V roku 2014 to už bude 47. ročník.
- Medzi tradičné podujatia klubu patrí Zimný prechod roklinami Slovenského raja, Prechod Plešiveckou planinou, Spoločná turistika s obcou Dlhá Ves, Spoločenské posedenie spojené s tancom, Záverečná túra sezóny v spolupráci s KST Volovec Rožňava.
- Ďalšie akcie sú plánované výborom klubu na základe požiadaviek členov klubu. Kalendár obsahuje aj akcie iných klubov z regiónu a akcie obecných úradov regiónu.

Odznaky jarných prechodov
Silickou planinou

Účastnícke listy a odznaky jubilejných ročníkov


OR KST ROŽŇAVA, KST ELÁN ROŽŇAVA

Účastnícky list

ÚČASTNÍKA XXX. ROČNÍKA JARNÉHO PRECHODU SILICKOU PLANINOU

SILICKÁ PLANINA 30 KST ELÁN ROŽŇAVA

22. MARCA 1997

Turistický kalendár

- Spočiatku sa na turistické akcie pozývalo formou propagačných letákov. V maximálnej miere sa využívala verejná vlaková a autobusová doprava. Autobusy sa objednávali len ojedinele na vzdialenejšie akcie.
- Vlastné klubové kalendáre postupne nahradil spoločný kalendár Regionálnej rady KST Rožňava. V podstate sa ich obsah (informácie pre turistov) zachoval dodnes. Pribudli však starosti s prihlasovaním na akcie.
- Pozrite si ukážky z turistického kalendára na rok 1995

KALENDÁR TURISTICKÝCH PODUJATÍ odboru KST pri TJ ELÁN ROŽŇAVA

Kontaktná adresa: sekretariát TJ ELÁN- Štítnická ul.7, tel.215 58

Informácie: Ing.Igor SALAY/predseda/-Šafárikova 84, tel.212 94
Ing.Martin Markušovský - Budovateľská 37, tel.210 18
Dr. Štefan Burčo - Zakarpatská 20, tel.245 10

6.1.1995 - Účasť na výstupe na VOLOVEC.
Informácie: Ing.I.Salay.

22.1. - Účasť na výstupe na STROMÍŠ
Informácie: Ing.M.Markušovský.

4.2. - ZIMNÝ PRECHOD ROKLINAMI SLOVENSKÉHO RAJA:PRIELOM HORNÁDU.
Odchod autobusu od TJ Elán o 7.oo hodine!
Informácie: Dr.Š.Burčo.

V mesiacoch január-marec sa uskutoční rad podujatí pre majiteľov bežeckých lyží. Informácie budú zverejnené v "TURISTICKOM INFORMÁTORI KST ELÁN". Podrobnosti:Ing.I.Salay.

18.2. - "TURIST PARTY" - Podsuľová
Informácie: Dr.Š.Burčo.

11.3. - SILICKÁ PLANINA bez snehu /?/ po trase= Rožňava-Plešivec/vlak/- Silická Brezová-Bezodná ľadnica-Ardovo-Plešivec /peši/ - Rožňava/vlak/.
Informácie: Ing.I.Salay.

25.3. - OTVORENIE akcie "JARNÉ KILOMETRE s ELÁNOM":
Časť 1.: 28.ročník JARNÉHO PRECHODU SILICKOU PLANINOU po trase: Rožňava - Silica - Silická ľadnica-Gombasek-Slavec.
Informácie: na plagátoch a Ing.M.Markušovský.

1.4. - Časť 2.: JELENÍ VRCH= Rožňava-Dvorníky/vlak/-ZÁDIELSKA DOLINA-Grečov vrch-Krížna poľana nad Hačavou-Jelení vrch-vyvieračka Miglinc-Háj-Turnianske Podhradie /peši/-Rožňava/vlak/.
Informácie:Dr.Š.Burčo.

8.4. - Časť 3.: Účasť na prechode PLEŠIVECKOU PLANINOU -
Informácie:Ing.M.Markušovský.

1.5. - Časť 4.: RUDNÁ MAGISTRÁLA= Rožňava-sedlo Zbojská/aut./-Fabova hoľa na Muránskej planine-Hrdzavá dolina - Muráň /peši/-Rožňava/vlak - autobus/.
Informácie: Ing.I.Salay.

6.5. - Časť 5.: HVIEZDICOVÝ POCHOD na stretnutie turistov Rožňavského okresu pri KRÁSNOHORSKEJ JASKYNI /Buzgó/. TRASA: Rožňava - žltou značkou na hrad Krásna Hôrka-Mauzóleum-Kaplná-Krásnohorská Dlhá Lúka.
V mieste stretnutia organizuje KST "KALCIT" spoločenské posedenie s občerstvením a GULÁŠOM!
Informácie:Ing.M.Markušovský
a Dr.Š.Burčo.

13.5. - Časť 6.: SLOVENSKÝ RAJ: náročný prechod z Čingova - Sokolia dolina -Glacká cesta-Geravy-Dedinky-Dobšiná.
Informácie: Ing.I.Salay.

Akcia:JARNÉ KILOMETRE s ELÁNOM je organizovaná v spolupráci s viacerými KST a Odbormi turistiky TJ, Miestnym odborom Matice Slovenskej v Rožňave a s CENTROM VOĽNÉHO ČASU v Rožňave.

27.-28.5. - POĽSKÉ PIENINY - náročné putovanie sekcie VHT.
Informácie:Dr.Š.Burčo.

10.-11.6. - POĽANA= Rožňava-Detva/vlak, v prípade väčšieho záujmu zvl.autobus!/-prechod cez Poľanu na chatu Hrb - Hronec/peši/-Rožňava /autobus.linka/.
Informácie: Ing.I.Salay.

2.7. - Účasť na zraze vysokohorských turistov.
ZÁPADNÉ TATRY= Račkova dol. - Končistá/2071 m/-Hrubý vrch-Jakubiná/2194 m/-cez Maguru-Račkova dolina.
Náročné! Odchod autobusu od TJ Elán o 4.oo hodine!
Informácie: Zraz VHT= Ing.M.Markušovský
o akcii= Dr.Š.Burčo.

28.7. - 7.8.1995 - HORY a FJORDY NÓRSKA - náročné putovanie sekcie VHT s výstupom na najvyššie vrcholy Škandinávie.
Informácie: Dr. Š.Burčo.

august - Účasť na NÁRODNOM VÝSTUPE na KRIVÁŇ.
- Účasť na POVSTALECKEJ VATRE SNP - okolie B.Bystrice.
Informácie:Ing.I.Salay a Dr.Š.Burčo.

september - Účasť na Menhertovom memoriály - Košice.
Informácie:Dr.Š.Burčo.

POZNÁMKA: Termíny budú spresnené po ich zverejnení!

15.-17.9. - JESENNÉ VYSOKÉ TATRY - okolie Štrbského plesa=
- Popradské pleso - symbolický cintorín - Ostrva
- Rumanova dolina
- Hincove plesá
- RYSY
Informácie: Ing.I.Salay.

1.10. - 101 SLOVENSKÝCH HRADOV: SPIŠSKÝ HRAD - Žehra/kostol/- - Dreveník- Spišská kapitula.Markušovce-hrad,kaštieľ a letohrádok. Doprava:zvl.autobus.
Informácie:Dr.Š.Burčo.

7.-8.10. - KRÁĽOVA HOĽA / z Teplice/
Informácie:Ing.I.Salay.

21.10. - NÍZKE TATRY - OHNIŠTE.
Informácie: Ing.M.Markušovský.

2.12. - TURNIANSKY HRAD a ZÁDIEL - rozlúčka so sezónou!
Informácie: Dr.Š.Burčo.

KLUB SLOVENSKÝCH TURISTOV ELÁN ROŽŇAVA
1970 1995

Spomienky na štvrťstoročie „Elánskej" turistiky.

Je pravdou, že samostatný odbor turistiky v telovýchovnej jednote ELÁN bol v Rožňave oficiálne založený až v roku 1971, ale organizovaná turistika mala už hlboké korene a to najmä v okresnom dome detí-pionierov a mládeže. V tomto mimoškolskom zariadení dlhé roky viedol oddelenie turistiky p.Alexander Turek a s viacerými spolupracovníkmi dosahoval veľmi dobré výsledky. Táto činnosť bola zameraná najmä na deti a mládež a zintenzívnila sa po založení mládežníckej TJ Elán. Štvťstoročie vzniku tejto jednoty spájame i so vznikom odboru turistiky.

Aká bola cesta, či lepšie povedané cesty a chodníky, organizovanej turistiky za toto obdobie? Za veľa slov by najlepšie prehovoril archív, ktorý ako dlhoročný tajomník uschovávam. Sú v ňom nielen oficiálne dokumenty, ale aj kroniky s výstrižkami článkov o činnosti, letáčiky, plagáty, fotografie, odznaky a vlajky, staršie 8 mm filmy a dlhé hodiny videozáznamov.

Pri takej príležitosti, akými sú narodeniny spolku, vyvstáva vždy otázka, čím začať, ktoré momenty činnosti vyzdvihnúť, na čo určite nazabudnúť... mená zakladateľov, aktivistov-funkcionárov, navštívené miesta, vrcholy a pohoria? A ako to všetko vtesnať do krátkeho článku, ktorý by mal zaujať i nezainteresovaného čitateľa.

S odstupom času sa mi zdá, že skoro na všetkých podujatiach / a bolo ich už pekných pár stoviek/ svietilo slnko. Škoda, že s pribúdajúcimi skúsenosťami a lepšími mapami, prestalo platiť heslo: "S Elánom sa blúdi najkrajšie"!

Možno na prvé miesto patria osoby, ktoré sa zalúžili o to, že turisti v Eláne s elánom putujú spolu už toľké roky. V odbore /súčasnom Klube Slovenských turistov/ sa dodnes vystriedali len dvaja predsedovia! Pred Ing.Igorom SALAYOM to bol od vzniku pán Alexander RUŽBAŠAN, ktorého všetci i pri jeho sedemdesiatke voláme "ŠANI". V plnej sile i dnes udáva tempo životu organizácie!

S ním by sme si mohli pustiť štvťstoročný film, kde by v rýchlom slede nasledovali čiernobiele i farebné sekvencie o organizovaní jarných prechodov Silickou planinou, podujatia akcie "100 JARNÝCH KM", jesenné výstupy na Kráľovu Hoľu, výstupy na štíty Tatier, prechody Slovenským rudohorím, zimnými roklinami Slovenského raja, či už pomaly tradičné turistické bály.

Poznávanie prírodných krás našej vlasti doplňame poznávaním kultúrnych a historických pamiatok. Ťažko by sme dnes vyčísľovali navštívené hrady, zámky, múzeá...

Štatistiky ukazujú, že ročne sa uskutoční 22 až 30 podujatí. Mimo vlastných je to najmä účasť na podujatiach iných organizátorov a na vrcholových akciách, akými boli a sú zimné a letné zrazy turistov, národné výstupy na Kriváň, pochody vďaky a populárna "Povstalecká vatra", vďaka ktorej máme nielen pekné odznaky, ale poznáme blízke i široké okolie Banskej Bystrice.

Za 25 rokov sme "zafarbili" mapu Slovenska a stihli sme spoznať i rôzne pohoria Európy. Asi najromantickejší bol prechod Rumunskými Karpatami /1979/.Krásne spomienky, ktoré by historkami z prechodu Rily /1982/, Pirinu/1984/ a Rodop /1988/ zabrali istotne veľa miesta, ostanú navždy v mysliach účastníkov.

Keďže v minulosti bola pre nás Európa trochu menšia, prijali sme i volanie Česko-Saského Švajčiarska, Harzu, či Durýnskeho lesa a veru neľutujeme!

Od roku 1990 sme sa rozbehli do "Sveta" a to individuálne i spoločne. Alpy s Dachsteinom i vzdialené Pyreneje nám poodkryli svoju krásu. Iste sa ale všetci zhodneme, že objavenie divokej krásy Javorníkovej doliny, či výstup na zasnežený Volovec odkiaľ vidíme i do Poľska i do Maďarska, zádiel s opekaním slaniny... to všetko má pre nás stále vyššiu hodnotu. Tieto hodnoty poznávania sú znásobené o magické čaro spoločného objavovania.

Záverom mi neostáva iné, len vysloviť želania, aby sme i naďalej s elánom v Eláne spoločne putovali a stokrát videné krásy znovu objavovali a mali z toho úprimnú radosť.

Dr. Štefan BURČO

POZRI SA NA TÚ KRÁSU DOLE!
KEĎ JE DOLE TAK KRÁSNE, NAČO SME SA ŠTVERALI HORE?
Š.B.94

Kde všade sme boli?

- Ľahšie je asi povedať kde sme za to dlhé obdobie existencie klubu neboli.
- Do roku 1989 sa naša aktivita sústreďovala na akcie v Československu, Poľsku, Nemeckej demokratickej republike, Rumunsku, Bulharsku a Maďarsku.
- Po roku 1989 keď sa otvorili hranice „do sveta“ začali sme podnikať turistické akcie aj v iných štátoch Európy.

  Nórsko, Švédsko, Dánsko, Nemecko, Španielsko, Andorra, Francúzsko, ostrov Korzika (F), Rakúsko, Slovinsko, Chorvátsko, Švajčiarsko, Monte Carlo, San Marino, Taliansko, Vatikán, Lichtenštajnsko,...

- Najsevernejším bodom našich túr bol Sortland (pri Narviku) v Nórsku

  Najjužnejšou oblasťou bol ostrov Korzika

  Najvýchodnejšie miesto bolo v Bulharsku pri Čiernom mori

  Najzápadnejším miestom boli Pyreneje v Španielsku

  Najvyšším miestom bol Mont Blanc (4810 m)

  Najnižšími miestami boli relaxačné pobyty po túrach pri mori

  Prvú túru na ľadovci sme uskutočnili počas výstupu na Galdhopiggen (2469 m) v Nórsku

Galdhopiggen 2469 m
Naša prvá túra na ľadovci.



Vysokohorská turistika v klube

- V minulosti bola veľmi aktívna skupina vysokohorských turistov.
- Do roku 1989 sme organizovali túry hlavne v Západných, Vysokých a Poľských Tatrách. Táto aktívna skupina chodila pravidelne na zrazy vysokohorských turistov v Račkovej doline a v Tatranskej Lomnici. Postupne sa však scvrkla na dvoch turistov Igora a Martina, ktorým nevadilo stanovanie v kempe a bivak na horských hrebeňoch.
- Viacdňové putovania spojené s bivakom sú už v našom klube minulosťou.

- V 80-tych rokoch sme uskutočnili štyri expedičné prechody pohoriami Bulharska. 1982 – Rila, 1984 – Pirin, 1986 – Stará planina, 1988 – Vitoša a Rodopy.
- Osemdňové putovania bez zostupu do dolín, ukončené KPČ (Rilsky monastir, Bansko, Plovdiv, Veliko Tarnovo, Gabrovo, Ropotamo, Nesebar, Melnik a Sofia) a relaxom pri mori je dodnes krásna spomienka.

Rila - 1982

Musala 2925 m

Suchá vapa

Pirin - 1984

Končeto 2908 m

Vichren 2914 m

Stará planina - 1986

Rodopy, Čudni mostove

Vitoša, Čierny vrch 2290 m

Bivak pri Sozopole

Vysokohorská turistika v klube

- Naše túry viedli po roku 1989 aj chodníkmi v západnej Európe, všeobecne v Alpách, Pyrenejách, Dolomitoch a Škandinávii.
- Na turistické zájazdy sa už nazbierali účastníci na autobusový zájazd. Postupne sme upustili od bivakov a stanovania a posledný zájazd v zahraničí (Dolomity 2) už bol s ubytovaním v penzióne.
- V súčasnosti sa v klube vysokohorská a pešia turistika navzájom prelína a tvorí jeden celok.

- Vážení turisti,

  Prajme si navzájom aby aj rok 2014 bol plný pekných zážitkov na turistických akciách.

  Nech sa stále vrátime z túr bez úrazov a v zdraví.

  A keď máme niekde blúdiť, tak len s Elánom.

P.F. 2014